iscte INSTITUTO UNIVERSITÁRIO DE LISBOA

LabTUR ARQ – E3 2020/2021

Laboratório de Ensaio de Metodologias de Intervenção na Cidade Existente

Lara Filipe André Fernandes
Orientadora: Prof.ª Arq.ª Alexandra Paio
Coorientadora: Arq.ª Ana Carolina Carvalho Farias

UM BARREIRO DE TODOS, PARA TODOS!

BARREIRO VELHO: VIDA QUOTIDIANA E AS DINÂMICAS DO BAIRRO

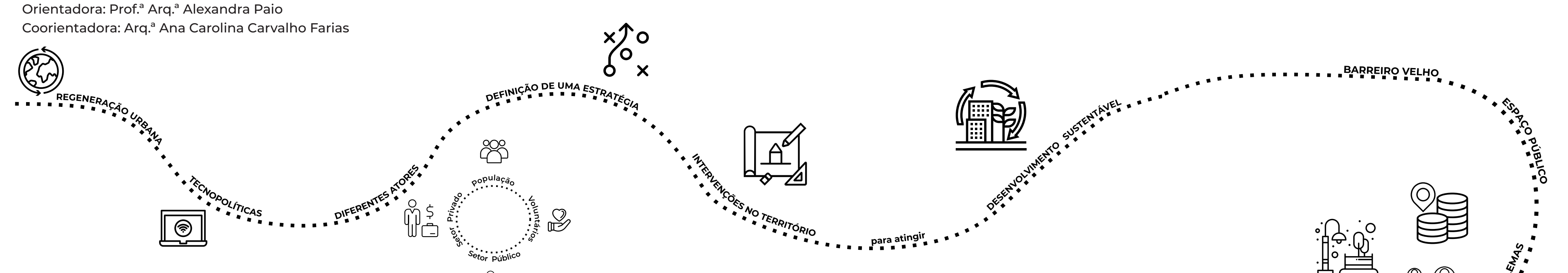

REGENERAÇÃO URBANA
TECNOPOLÍTICAS
DIFERENTES ATORES
População
Voluntários
Setor Público
Setor Privado
DEFINIÇÃO DE UMA ESTRATÉGIA
INTERVENÇÕES NO TERRITÓRIO
para atingir
DESENVOLVIMENTO SUSTENTÁVEL
BARREIRO VELHO
ESPAÇO PÚBLICO
RESOLUÇÃO DE PROBLEMAS
Economia Local
Higiene Urbana
Coesão Social
Condições Urbanas
PROCESSO PARTICIPATIVO
com os conceitos base
PLACEMAKING
URBANISMO TÁTICO
ACUPUNTURA URBANA
dá origem
GUIA DE URBANISMO TÁTICO DO BARREIRO VELHO

1322
Início da fixação de salinas e marinhas (no atual Lavradio)

1487
Formação da Freguesia do Barreiro por parte do rei D. João II e criação da Paróquia de Santa Cruz (Ermida de Santa Cruz)

1521
O Barreiro alcança o estatuto de Vila e, simultaneamente, de Concelho

1569
Construção de um edifício próprio para a Misericórdia

1755
Terramoto e Tsunami que devastou Lisboa e as outras margens do Rio Tejo

1813/1816
Carta Topográfica da Península de Setúbal (Instituto Geográfico Português). Representação das primeiras fixações de habitações no Barreiro

1861
Inauguração da primitiva Estação de Caminho de Ferro e Abertura ao público do Troço do Caminho de Ferro do Sul

1898
Foram estabelecidas as atuais delimitações do Barreiro, levando à extinção dos antigos Concelhos do Lavradio e Coina, incorporando também a Freguesia de Palhais

1953
Expansão da construção da cidade do Barreiro devido ao desenvolvimento da indústria

1977
A CUF dá lugar à Quimigal EP

2007
EMRAU - Equipa Multidisciplinar para a Regeneração de Áreas Urbanas. Projeto de delimitação, áreas de Reabilitação Urbanas para o Barreiro Antigo. Anexos 1, 2 e 3. Câmara Municipal do Barreiro

2011
EMRAU - Equipa Multidisciplinar para a Regeneração de Áreas Urbanas. Guia de Reabilitação Urbana para o Barreiro Antigo. Câmara Municipal do Barreiro

1376
Exploração do barro e início da fixação das Quintas (Quinta do Barreiro)

1492
1º registo da Praça de Santa Cruz, onde se fixaram edifícios religiosos (Matriz e Capela da Misericórdia)

1560
1ª base documental sobre a existência da Misericórdia do Barreiro

1629
Construção, por parte dos pescadores, da antiga Ermida de São Roque e Atual Igreja de Nossa Senhora do Rosario

1780
Modificação da antiga Ermida de S. Sebastião, por parte dos pescadores da vila, após o terramoto (hoje em dia apenas está presente o Portal Manuelino)

1854
Adjudicação a um grupo de industrias da construção do Caminho de Ferro do Sul, entre o Barreiro e Vendas Novas e o ramal de Setúbal

1884
Inauguração da Estação do Caminho de Ferro Sul e Sueste (Estação Ferro-Fluvial)

1907
Aquisição do lote de terreno destinado à CUF por Alfredo da Silva

Anos 70
Com as recessões económicas e crises petrolíferas, a CUF colapsa

1989
Criação da Quimiparque - Parques Empresariais

2009
Projeto Municipal para a Reabilitação de Áreas Urbanas. ProUrb - Programa de Reabilitação Urbana, Barreiro Antigo

HOJE

TimeLine da evolução do Barreiro



Espaço Público do Barreiro Velho, 1928
Fonte: Frames retirados do documentário sobre o Barreiro | Disponível em: Cinemateca Portuguesa - Museu do Cinema
Realizado por Artur Costa Macedo em 1928

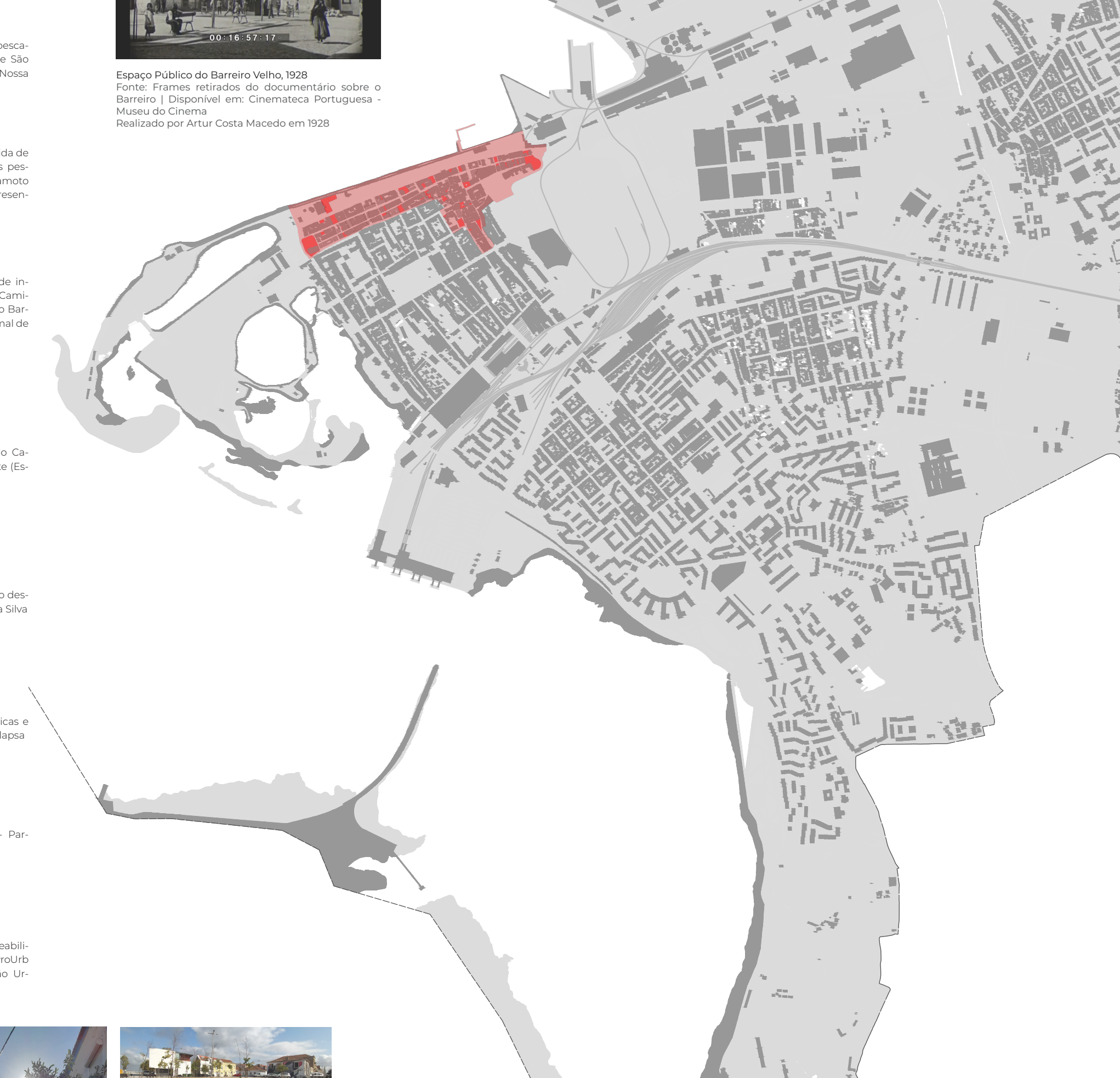

Planta de Localização da Área de Intervenção

Fotografias atuais do bairro
É notório o abandono do espaço público, os vazios urbanos expectantes e a falta de higiene urbana



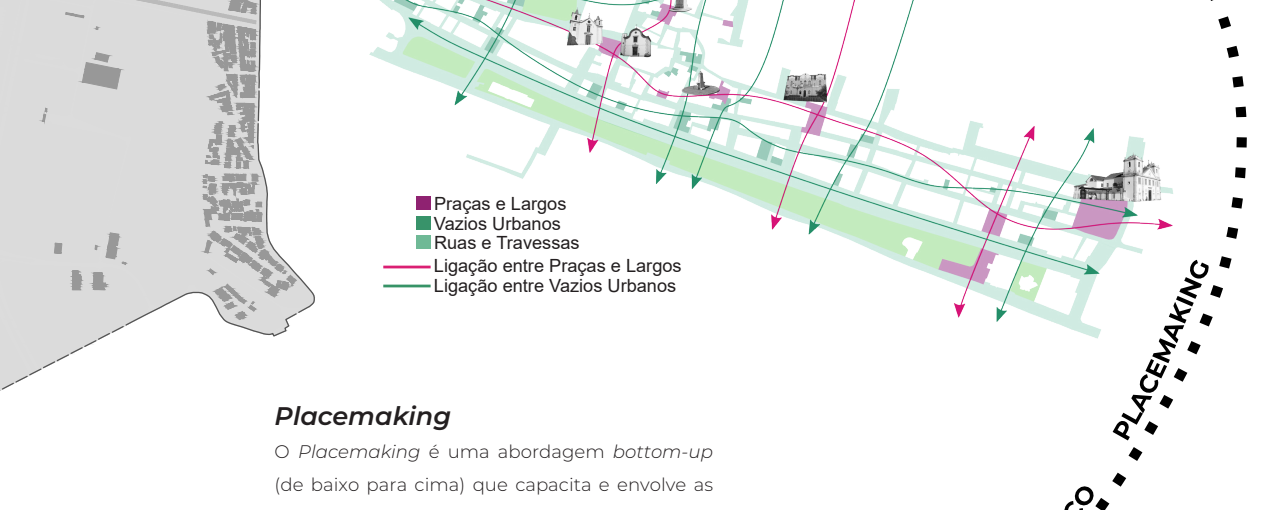

Praças e Largos
Vazios Urbanos
Ruas e Travessas
Ligação entre Praças e Largos
Ligação entre Vazios Urbanos

Placemaking

O *Placemaking* é uma abordagem *bottom-up* (de baixo para cima) que capacita e envolve as pessoas para reimaginarem e reinventarem os Espaços Públicos coletivamente, em parceria com vários órgãos públicos e privados, associações locais e outros grupos cívicos, que permite melhorar as comunidades ao promover espaços de qualidade.

Urbanismo Tático

O Urbanismo Tático é uma abordagem tática que dá resposta ao processo de construção lento e convencional da cidade contemporânea. Esta consiste na construção e ativação das cidades através de intervenções temporárias de baixo custo e de baixa manutenção, com o uso eficiente dos recursos e o potencial da interação da população.

Acupuntura Urbana

Uma das variantes do Urbanismo Tático é a Acupuntura Urbana. Através das intervenções temporárias, é possível tecer estruturas pontuais e estratégicas no território para formar uma rede fragmentada que ocupa os espaços subutilizados ou expectantes do tecido urbano. Esta rede promove o funcionamento da cidade contemporânea, fundamentado nas dinâmicas do espaço e no quotidiano da população.

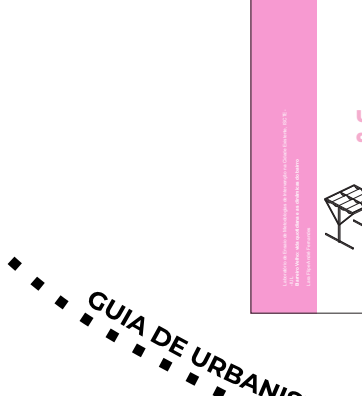

Guia de Urbanismo Tático do Barreiro Velho

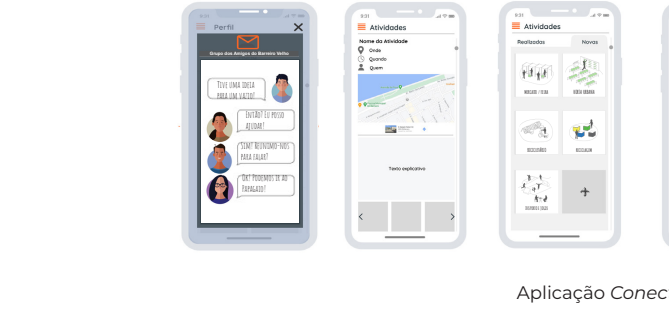

Aplicação *Conecta-te à cidade*

P1
P2
P3
P4
P5
P6
P7
P8
P9
P10
Largo Gago Coutinho e Sacadura Cabral
0 5 10 15 20 25 m

Perspetiva do projeto: novas vivências e dinâmicas no Barreiro Velho

Há falta de atividades de lazer no Jardim da Avenida da Praia. Francisco
Ativar o Lazer
P1
Ativar os espaços de comércio local
Ativar a vida quotidiana
Ativar espaços para crianças, mulheres e idosos
Ativar a Agricultura Urbana
Não nos podemos esquecer das nossas crianças. Elas são o futuro. João
P2
A Escola Conde Ferreira e as coletividades deviam ser espaços de recursos para todos. Sofia
Ativar as colectividades locais como espaços de recurso
Ativar a permanência e a vida quotidiana
P3
O Barreiro Velho devia ser um centro para Artes. Ana
Ativar a permanência e a vida quotidiana
Ativar a cultura local
P4
A iluminação ia-nos fazer sentir mais seguros à noite. Rafael
Ativar a segurança no bairro
Ativar a aprendizagem
Se há hortas urbanas, as pessoas deviam aprender como fazer. Vera
P5
Faz sentido ter comércio local na rua que liga ao Mercado. Faz falta os mercados locais nas ruas e nas praças. Maria
Ativar os espaços de comércio local
Ativar os mercados locais
P6
Fazem falta locais onde as pessoas possam depositar o lixo. Depois podiam vir os carros do lixo a esses sítios. Vanessa
Ativar a Agricultura Urbana
Gostava que houvesse mais hortas urbanas espalhadas pelo bairro. António
As ruas largas do Barreiro Velho são muito "secas". Faltam árvores. José
P7
Ativar as fachadas dos edifícios
Ativar a permanência e a vida quotidiana
Faz falta os canteiros das Travessas de ligação que foram tirados nas obras da Câmara. Paula
P8
Ativar a vida quotidiana
Ativar a Agricultura Urbana
P9
A mobilidade é importante. Não há sítio aqui para meter bicicletas, por exemplo. Manuel
Ativar a mobilidade suave
Faz sentido ter espaços de jogos tradicionais e de exposições. Ângelo
Ativar a cultura local
Há falta de mesas e cadeiras. As pessoas não estão na rua porque não há. Sónia
Ativar o desporto e os Jogos Tradicionais
Ativar o lazer e a permanência na frente ribeirinha
P10
0 3 6 9 12 15 m

Perspetivas de ruas tipo do Barreiro Velho

Mobiliário Urbano
Banco normal
Banco biblioteca / trocas
Banco Cadeira
Mesa
Banco com canteiro
Banco Espreguiçadeira
Mesa de trabalho e Banco
Bancada
Agricultura Urbana e Sustentabilidade
Canteiro
Compostor
Canteiro de rua
Carrinho de distribuição
Arrumos
Horta vertical
Vaso para horta vertical / janelas dos edifícios
Canteiro Pequeno
Reciclagem
Depósito de Materiais
Comércio Local
Toldo (pode servir para o apoio do comércio local e da vida quotidiana da população do Barreiro Velho)
Banca de mercado
Cultura, Lazer, Jogos Tradicionais e Desporto
Palco
Banco de Exposições
Campo de Jogos e zona de Skate
Jogos Tradicionais ("jogo da macaca", "3 em linha", xadrez, chinquilho...)
Estrutura para atividades Infantis
Circuitos infantis
Mobilidade
Bicicletário

Módulos que permitem a construção de um novo bairro

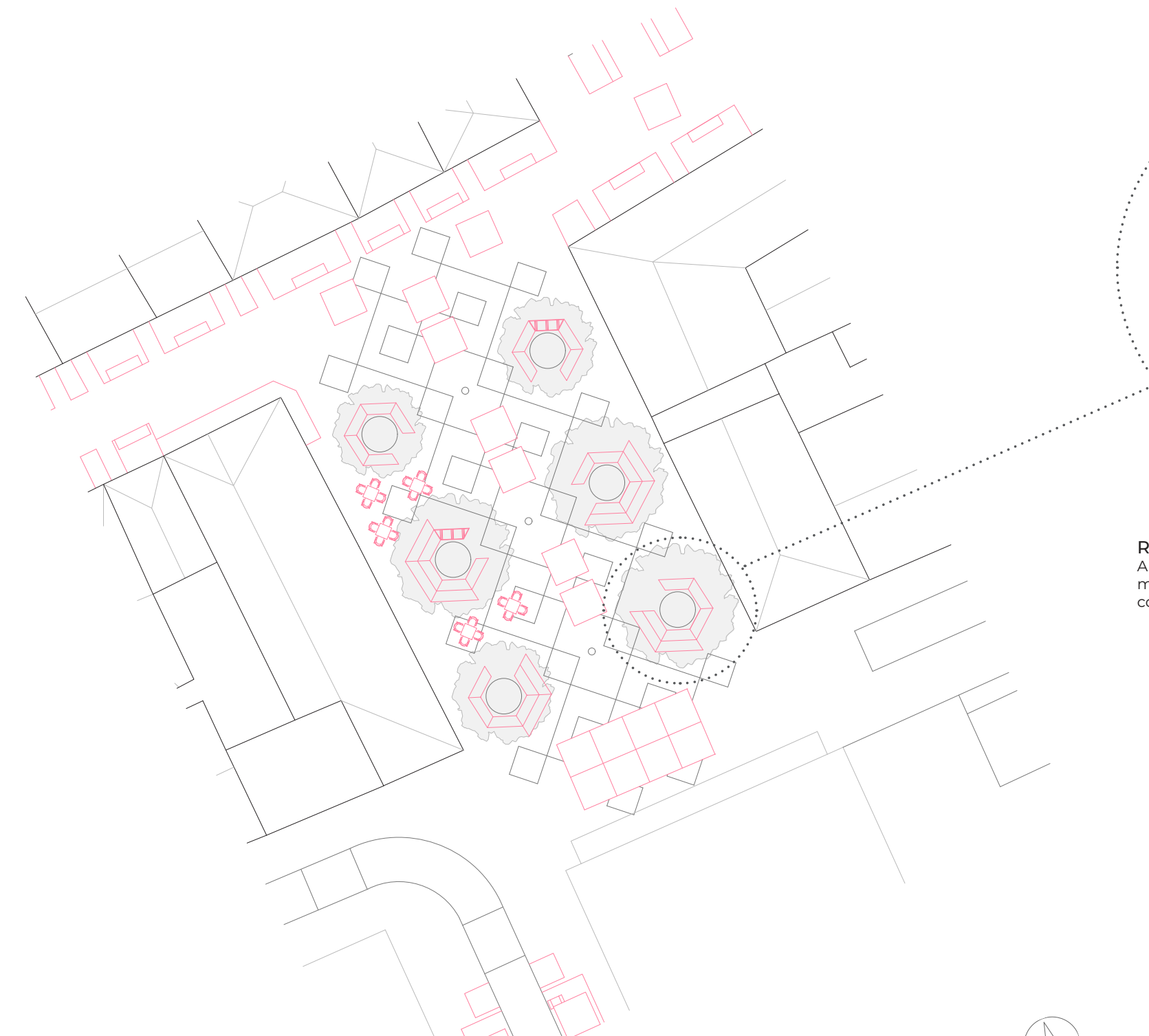

Dinâmicas da Praça Gago Coutinho e Sacadura Cabral



Perspetiva das dinâmicas da Praça Gago Coutinho e Sacadura Cabral

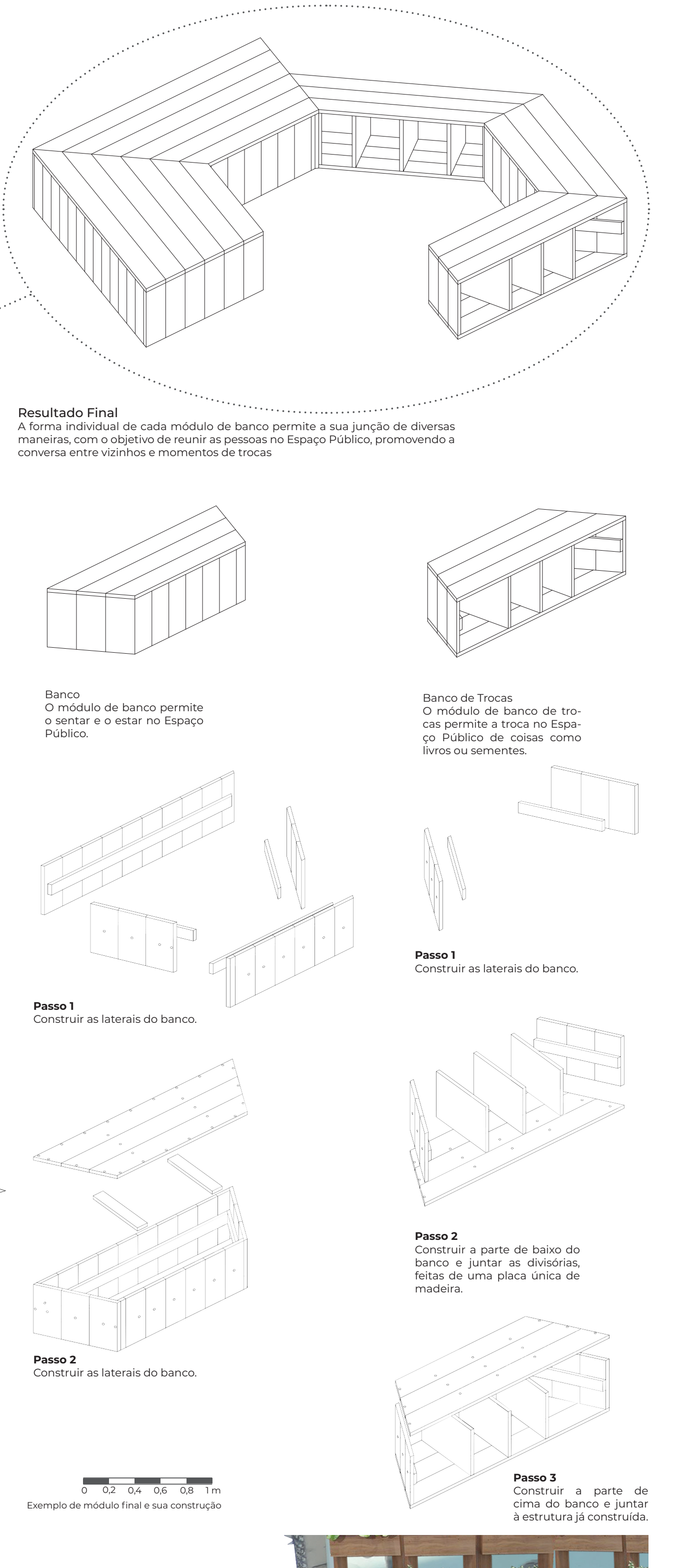

Resultado Final
A forma individual de cada módulo de banco permite a sua junção de diversas maneiras, com o objetivo de reunir as pessoas no Espaço Público, promovendo a conversa entre vizinhos e momentos de trocas

Banco
O módulo de banco permite o sentar e o estar no Espaço Público.

Banco de Trocas
O módulo de banco de trocas permite a troca no Espaço Público de coisas como livros ou sementes.

Passo 1
Construir as laterais do banco.

Passo 1
Construir as laterais do banco.

Passo 2
Construir as laterais do banco.

Passo 2
Construir a parte de baixo do banco e juntar as divisórias, feitas de uma placa única de madeira.

Passo 3
Construir a parte de cima do banco e juntar à estrutura já construída.

0 0.2 0.4 0.6 0.8 1 m

Exemplo de módulo final e sua construção



RUA ALMIRANTE REIS

Fotomontagem da Praça Gago Coutinho e Sacadura Cabral